










Hütte zu Hütte im Pitztal – Die Verpeilrunde

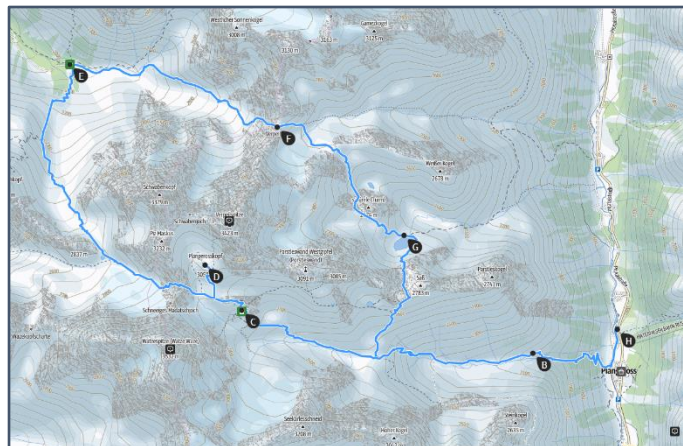
-  Hüttentour, Rundtour, 3-Tages-Tour, mittelschwere Hochgebirgswanderung
-  Freitag, 02.09.2022 bis Sonntag, 04.09.2022
-  Treffpunkt am Freitag, 02.09.2022 um 11:30 Uhr am Parkplatz der Kaunergrathütte nördlich von Plangeroß, 6481, Österreich [[GPS-Daten via Google Maps](#)]
-  Anreise mit dem Auto, u.U. auch mit öffentlichen Verkehrsmitteln erreichbar
-  Unbedingte Voraussetzungen sind gute Kondition, Schwindelfreiheit und absolute Trittsicherheit

Gelände		Anspruchsvoll: ausgesetzte Stellen, Leitern
Kondition		Gehzeit 15.5 Stunden (Etappe 3: 7 Stunden)
Höhenmeter		↗ 2750 hm ↘ 2750 hm

Etappe 1 – am 02.09.2022

Plangeroß (A/H) – Plangeroßalm (B) – Kaunergrathütte (C):  3.5 h ↗ 1200 hm

Die Tour startet am Freitag am oben genannten Parkplatz. Nach Überquerung der Pitze geht es direkt in den steilen Anstieg auf der Westseite des Tals. Nach Erreichen der Plangeroßalm (2010 m) wird der Weg flacher. Nach insgesamt ca. zwei Stunden Gehzeit zeigt sich bei gutem Wetter bereits die Kaunergrathütte (2817 m) in der Ferne.




Etappe 2 – am 03.09.2022

Kaunergrathütte (C) – Madatschjoch (D) – Verpeilhütte (E):  5 h ↗ 350 hm ↘ 1150 hm

Der zweite Tag startet mit einem Gipfel, das Plangeroßköpfl liegt auf 3053 Metern Höhe. Von dort aus geht es denselben Weg ein Stück zurück und anschließend Richtung Madatschjoch (3030 m). Die Überschreitung des Jochs verlangt Einiges ab, neben Drahtseilversicherungen und Tritten müssen auch Leitern überwunden werden. In leichterem Gelände geht es dann ins Kautal bis zur Verpeilhütte (2025 m).

Etappe 3 – am 04.09.2022

Verpeilhütte (E) – Verpeiljoch (F) – Mittelberglesee (G) – Plangeroß (H/A):  7 h ↗ 1200 hm ↘ 1600 hm

Die längste Etappe der Tour beginnt mit einem teils gesicherten Aufstieg zum Verpeiljoch (2830 m). Von dort aus wandern wir zum glänzend blauen Mittelberglesee (2446 m). Nach einem letzten Anstieg geht es zurück ins Tal zum Ausgangspunkt.

Anmeldung: bis zum 30.06.2022 bei Tim Hofmann, DAV-Wanderleiter, Teilnehmergebühr: 5 €

Kontakt: t.hofmann@mail.de oder +49 17635906249

Programmänderung vorbehalten